



# Amtsblatt

Nr. 37/2009

30. November 2009

ausgegeben am:

Nr.	Gegenstand	Seite
1	Rat der Stadt Lünen am 10.12.2009 Tagesordnung 3/2009	490
2	Widmung von Gemeindestraßen Hier: Friedrich-Wilhelm-Weber-Straße	492
3	Widmung von Gemeindestraßen / Gemeindeplätzen Hier: Hüttenallee/Parkplatz Scharnhorststraße/Neu gestalteter Platz neben dem Rathaus/Stellenbachstraße	495

Herausgeber: Der Bürgermeister der Stadt Lünen

Das Amtsblatt ist kostenlos erhältlich bei der Stadt Lünen, Willy-Brandt-Platz 1, 44532 Lünen  
an der Informationsloge des Rathauses,  
im Internet unter [www.luenen.de/amtsblatt](http://www.luenen.de/amtsblatt) oder per E-Mail: [buero.buergermeister@luenen.de](mailto:buero.buergermeister@luenen.de)

Auskunft Telefon: 02306 104-1260

## **BEKANNTMACHUNG**

3 / 2009

GREMIUM

Rat der Stadt Lünen

SITZUNGSTERMIN

Donnerstag, 10.12.2009, 16:15 Uhr

SITZUNGSORT

Rathaus, Willy-Brandt-Platz 1, Sitzungssaal 1,  
1. Etage

---

Fragestunde für Einwohnerinnen und Einwohner

## **TAGESORDNUNG**

### **ÖFFENTLICHER TEIL**

#### **I BESCHLUSSANGELEGENHEITEN**

- 1 Ausschuss- und Gremienbesetzungen  
Die Verwaltungsvorlage wird nachgereicht
- 2 Maßnahmen zum Konjunkturpaket II VL-38/2009  
Die Verwaltungsvorlage wird nachgereicht
- 3 Feststellung des Jahresabschlusses der Stadt Lünen zum VL-21/2009  
31.12.2008 durch den Rat, Entlastung des Bürgermeisters und  
Deckung des Jahresfehlbetrages 2008
- 4 1. Änderung der Satzung über die Abfallentsorgung der Stadt VL-11/2009  
Lünen vom 05.12.2008
- 5 Planfeststellungsverfahren nach Bundeswasserstraßengesetz VL-10/2009  
Hier: Stellungnahme der Stadt Lünen zum Ausbau des Datteln-  
Hamm-Kanals zwischen Stadthafen und Brücke Bebelstraße
- 6 Bebauungsplan Lünen Nr. 37 „Niederadener Straße“ VL-12/2009  
Bebauungsplan Lünen Nr. 37 „Niederadener Straße“  
hier: Umlegungsanordnung
- 7 1. Änderungssatzung der Gebührensatzung über die VL-29/2009  
Abfallentsorgung in der Stadt Lünen vom 10.12.2008
- 8 Masterplan Einzelhandel – Nahversorgungskonzept VL-30/2009  
a) Beschluss der ersten überarbeiteten Fassung des  
Nahversorgungskonzeptes  
b) Fortbestand des Expertenteams Einzelhandel

- |    |  |            |
|----|--|------------|
| 9  | Verordnung über das Offenhalten von Verkaufsstellen in der Stadt Lünen<br>hier: Verkaufsoffene Sonntage im Jahr 2010 | VL-8/2009  |
| 10 | Wahl der Mitglieder des Umlegungsausschusses   | VL-7/2009  |
| 11 | Ordnungsbehördliche Verordnung über die Durchführung von Osterfeuern in der Stadt Lünen                              | VL-9/2009  |
| 12 | Neubesetzung der Beigeordnetenstelle für das Dezernat IV   | VL-40/2009 |

**II MITTEILUNGEN DER VERWALTUNG**

**III ANTRÄGE UND ANFRAGEN**

- |   |  |           |
|---|--|-----------|
| 1 | Antrag der UWS-Fraktion vom 25.11.2009 i.Sa. Bildung eines Kriminalpräventiven Rates   | AF-3/2009 |
| 2 | Antrag der GFL-Fraktion vom 25.11.2009 i.Sa. Verkauf aller von der Stadtwerke Lünen GmbH gehaltenen Gesellschaftsanteile an der Trianel Kohlekraftwerk Lünen GmbH & Co. KG | AF-4/2009 |

**NICHTÖFFENTLICHER TEIL**

**IV BESCHLUSSANGELEGENHEITEN**

- |   |                           |            |
|---|---------------------------|------------|
| 1 | Personalangelegenheit     | VL-39/2009 |
| 2 | Personalangelegenheit     | VL-41/2009 |
| 3 | Beteiligungsangelegenheit | VL-37/2009 |

**V MITTEILUNGEN DER VERWALTUNG**

- |   |                         |            |
|---|-------------------------|------------|
| 1 | Personalangelegenheiten | MI-14/2009 |
|---|-------------------------|------------|

**VI ANTRÄGE UND ANFRAGEN**

**VII MÜNDLICHE ANFRAGEN**

Lünen, den 26.11.2009

Gez.  
Hans Wilhelm Stodollick  
Bürgermeister

## ALLGEMEINVERFÜGUNG

Die nachfolgend aufgeführte Straße wird gemäß § 6 Absatz 1 des Straßen- und Wegegesetz (StrWG NW) in der zurzeit gültigen Fassung als Gemeindestraße/ Gemeindeplatz dem öffentlichen Verkehr gewidmet:

### **Friedrich-Wilhelm-Weber-Straße**

Gemarkung Altlünen, Flur 12, Flurstücke 251, 1006 und 1007

Die Widmung als Gemeindestraße erfolgt für den öffentlichen Verkehr.

Die Widmung bezieht sich auf die jeweils im Lageplan markierten Flächen. Der Lageplan der jeweiligen Straße / des jeweiligen Platzes ist Bestandteil dieser Widmungsverfügung.

Diese Widmung tritt am Tage nach der Veröffentlichung im Amtsblatt der Stadt Lünen in Kraft.

### **Rechtsbehelfsbelehrung**

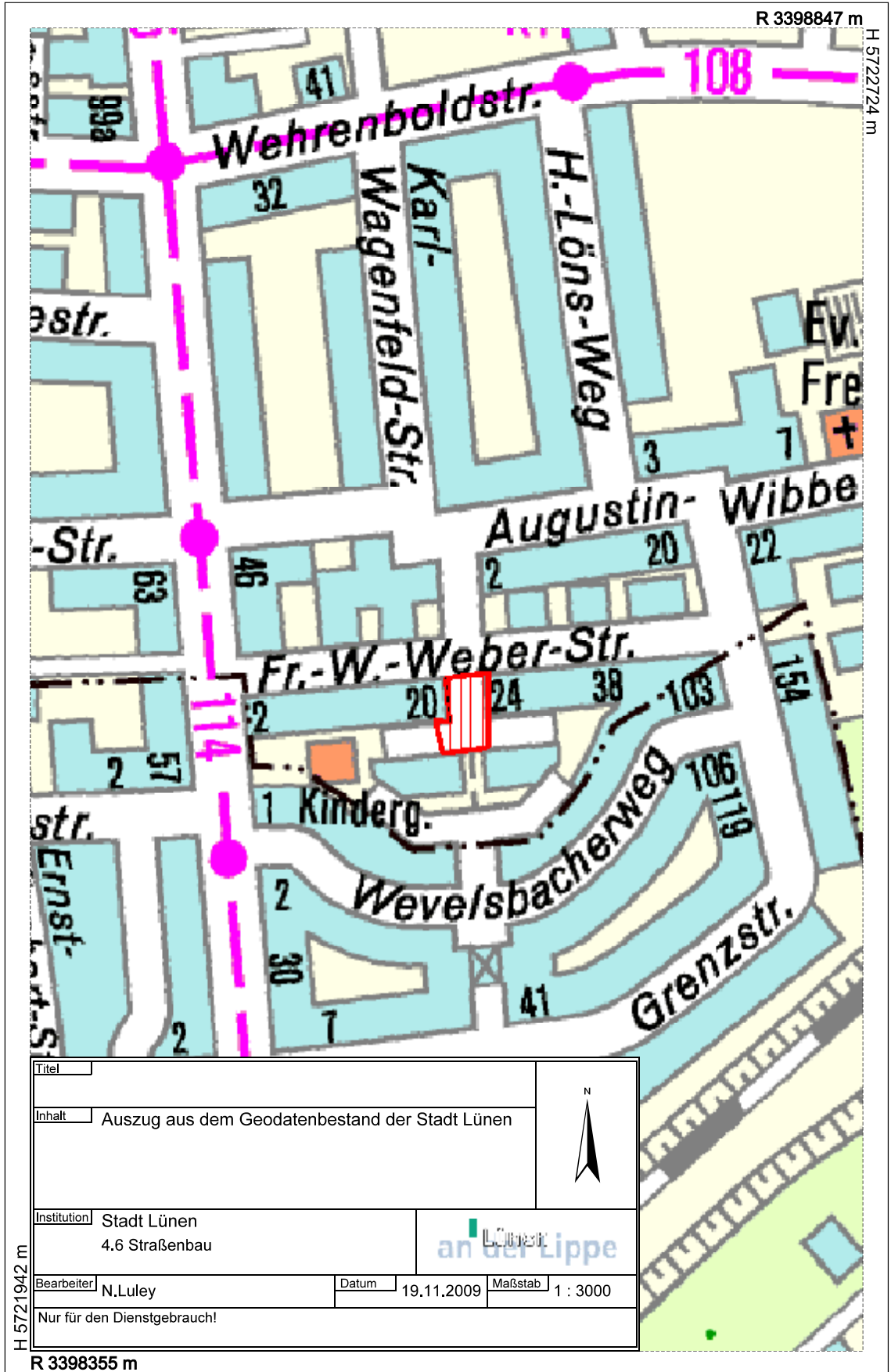
Gegen die Widmung der vorgenannten Verkehrsflächen kann vor dem Verwaltungsgericht Gelsenkirchen, Bahnhofsvorplatz 3, 45879 Gelsenkirchen binnen eines Monats nach Bekanntgabe schriftlich oder zur Niederschrift des Urkundsbeamten der Geschäftsstelle Klage erhoben werden.

Die Klage muss den Kläger, den Beklagten und den Gegenstand des Klagebegehrens bezeichnen und soll einen bestimmten Antrag enthalten. Die zur Begründung dienenden Tatsachen und Beweismittel sollen angegeben, die angefochtene Verfügung soll in Urschrift oder in Abschrift beigelegt werden.

Lünen, den 19. November 2009

Der Bürgermeister  
In Vertretung

Gez.  
Evert  
Beigeordneter



R 3398847 m

H 5722724 m

H 5721942 m

R 3398355 m

## ALLGEMEINVERFÜGUNG

Die nachfolgend aufgeführten Straßen werden gemäß § 6 Absatz 1 des Straßen- und Wegegesetz (StrWG NW) in der zurzeit gültigen Fassung als Gemeindestraße/ Gemeindeplatz dem öffentlichen Verkehr gewidmet:

### **Hüttenallee (ehemaliges Werksgelände Westfalia)**

Gemarkung Altlünen, Flur 10, Flurstücke 2005, 2008, 2011, 2021, 2027, 2028, 2029, 2032

Die Widmung als Gemeindestrasse erfolgt für den öffentlichen Verkehr.

### **Parkplatz Scharnhorststraße**

Gemarkung Lünen, Flur 22, Flurstück 123.

Die Widmung als Gemeindeplatz / Gemeindestraße erfolgt für den öffentlichen Verkehr, wobei die Belange des ruhenden Verkehrs überwiegen.

### **Neu gestalteter Platz neben dem Rathaus**

Gemarkung Lünen, Flur 10, Flurstück 1730 teilweise.

Die Widmung als Gemeindeplatz / Gemeindestraße beschränkt sich auf den Fuß- und Radverkehr.

### **Stellenbachstraße**

Gemarkung Brambauer, Flur 1, Flurstücke 1125 und 1275 (teilweise).

Die Widmung als Gemeindestraße erfolgt für den öffentlichen Verkehr.

Die Widmung bezieht sich auf die jeweils im Lageplan markierten Flächen. Der Lageplan der jeweiligen Straße / des jeweiligen Platzes ist Bestandteil dieser Widmungsverfügung.

Diese Widmung tritt am Tage nach der Veröffentlichung im Amtsblatt der Stadt Lünen in Kraft.

### **Rechtsbehelfsbelehrung**

Gegen die Widmung der vorgenannten Verkehrsflächen kann vor dem Verwaltungsgericht Gelsenkirchen, Bahnhofsvorplatz 3, 45879 Gelsenkirchen binnen eines Monats nach Bekanntgabe schriftlich oder zur Niederschrift des Urkundsbeamten der Geschäftsstelle Klage erhoben werden.

Die Klage muss den Kläger, den Beklagten und den Gegenstand des Klagebegehrens bezeichnen und soll einen bestimmten Antrag enthalten. Die zur Begründung dienenden Tatsachen und Beweismittel sollen angegeben, die angefochtene Verfügung soll in Urschrift oder in Abschrift beigelegt werden.

Lünen, den 19. November 2009

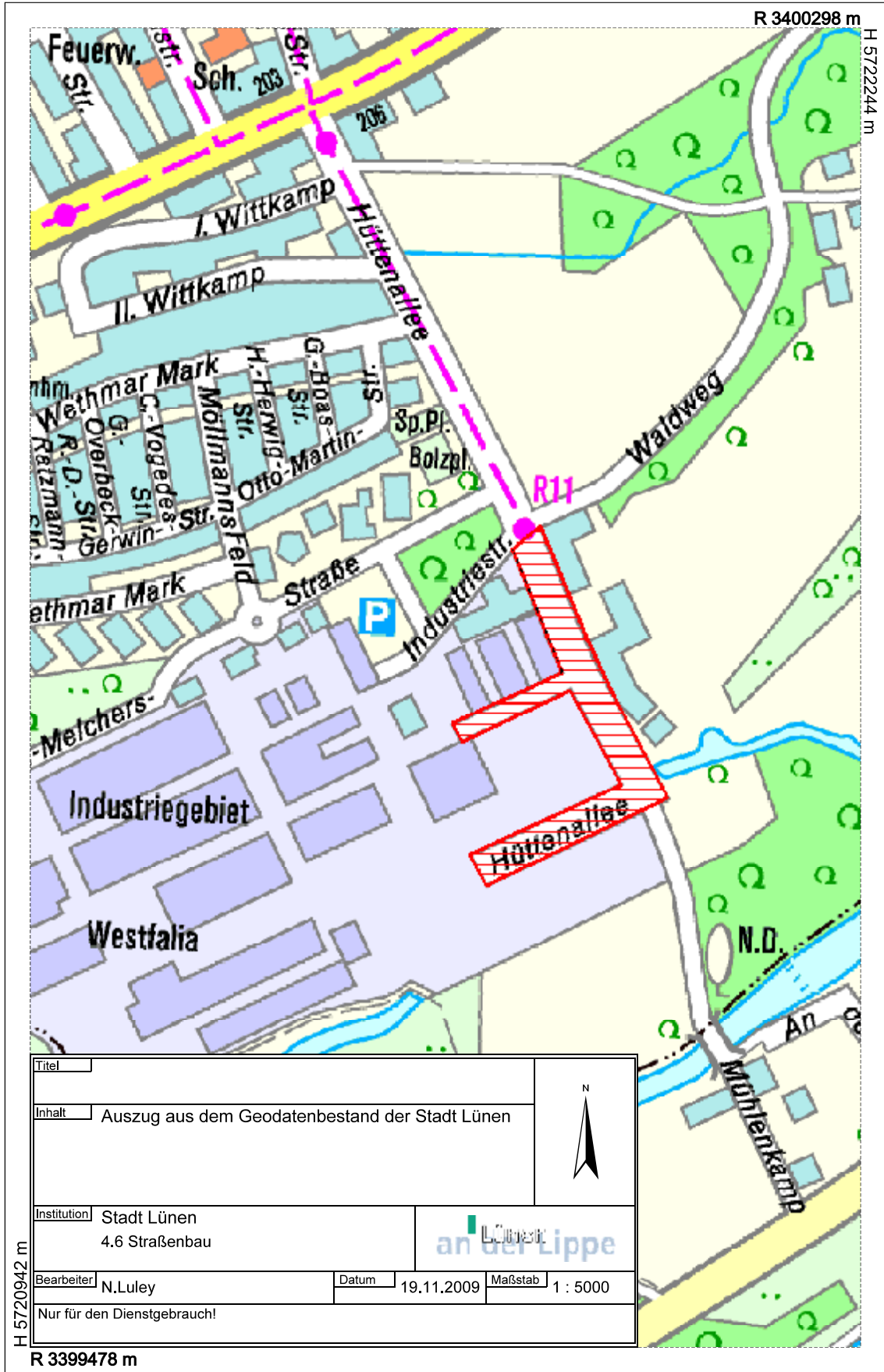
Der Bürgermeister

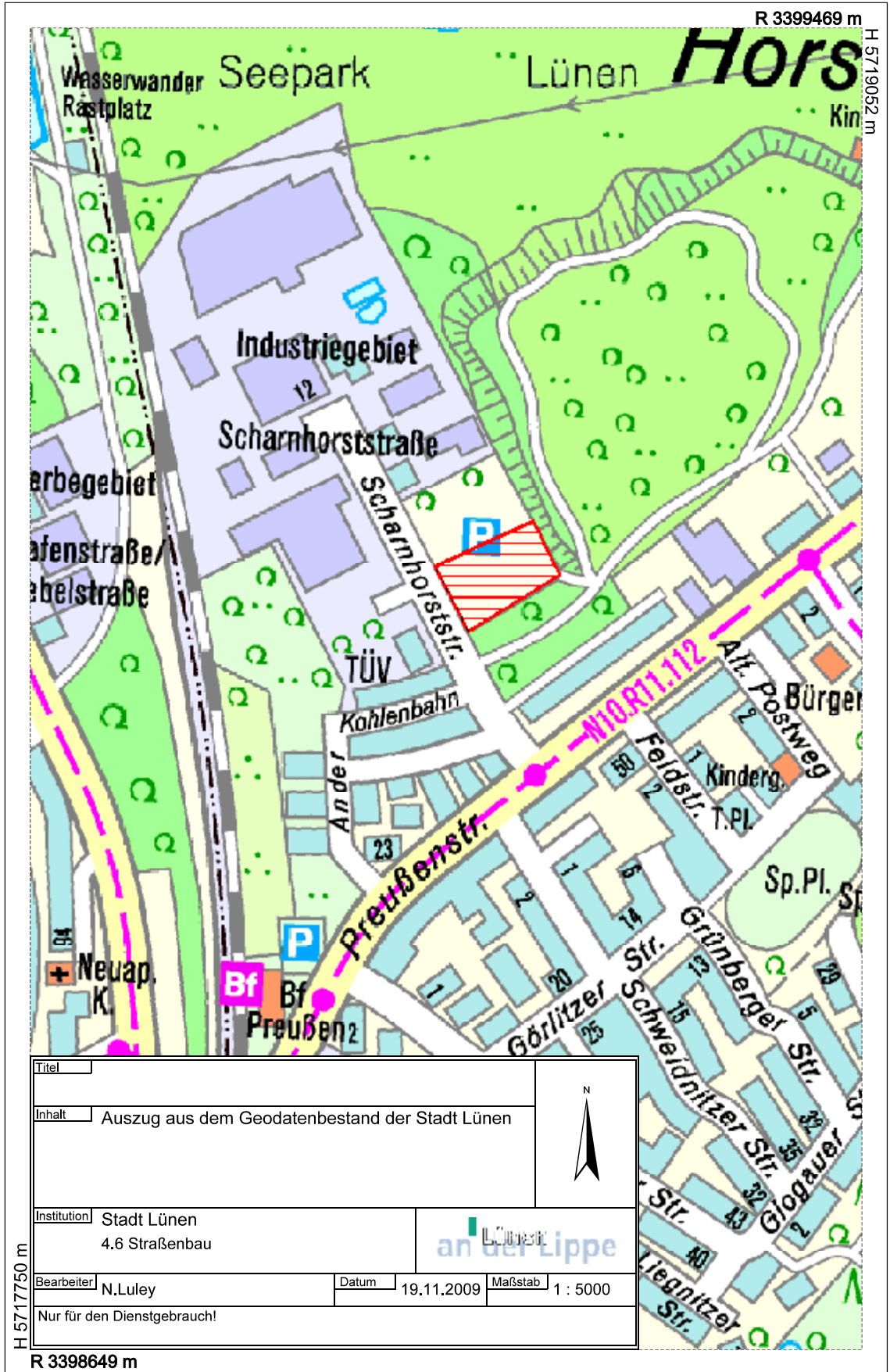
In Vertretung

Gez.  
Evert

Beigeordneter







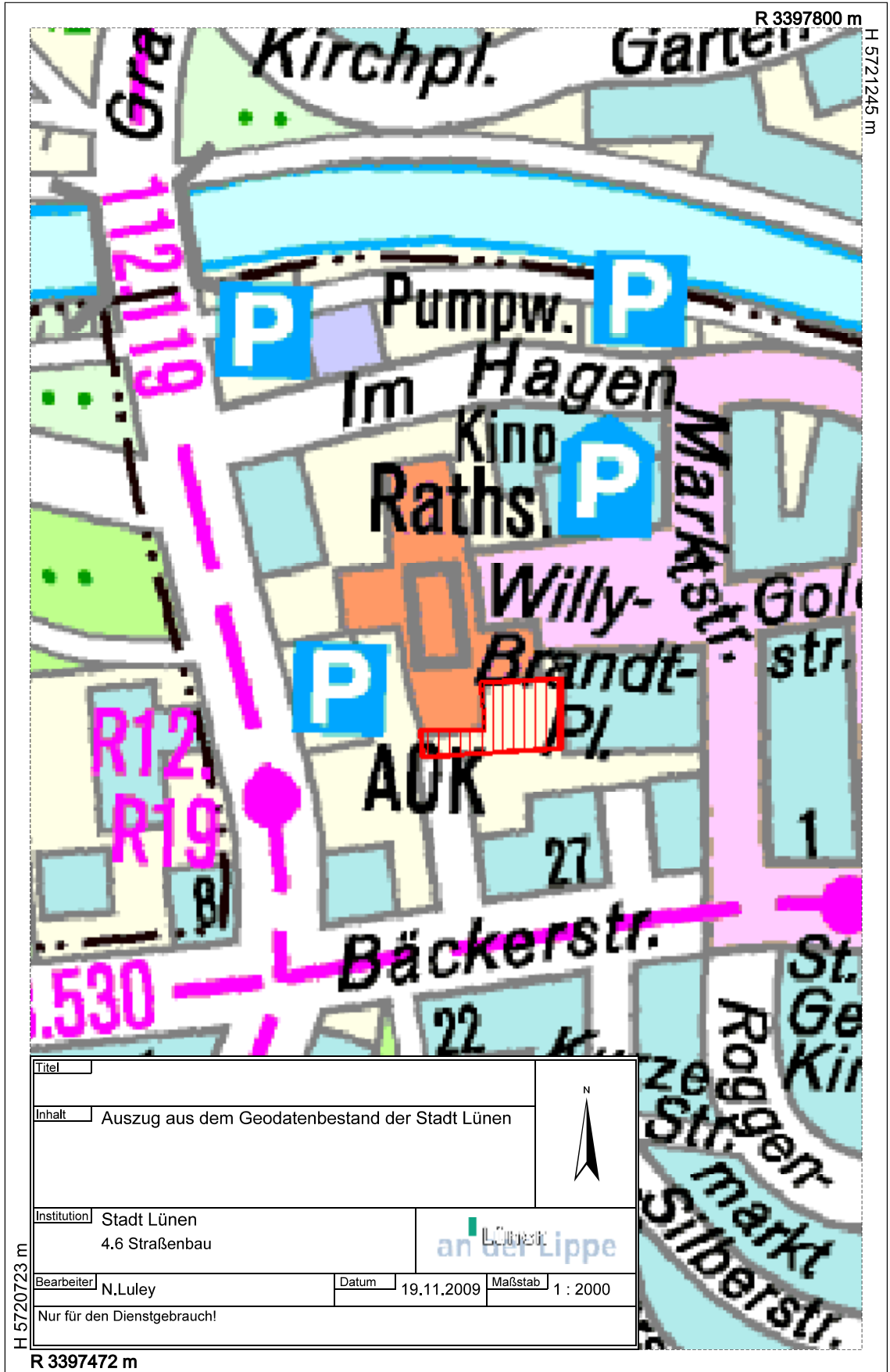
Titel		
Inhalt		
Auszug aus dem Geodatenbestand der Stadt Lünen		
Institution		
Stadt Lünen 4.6 Straßenbau		
Bearbeiter	N.Luley	Datum
		19.11.2009
		Maßstab
		1 : 5000
Nur für den Dienstgebrauch!		



H 5717750 m

R 3398649 m

R 3399469 m

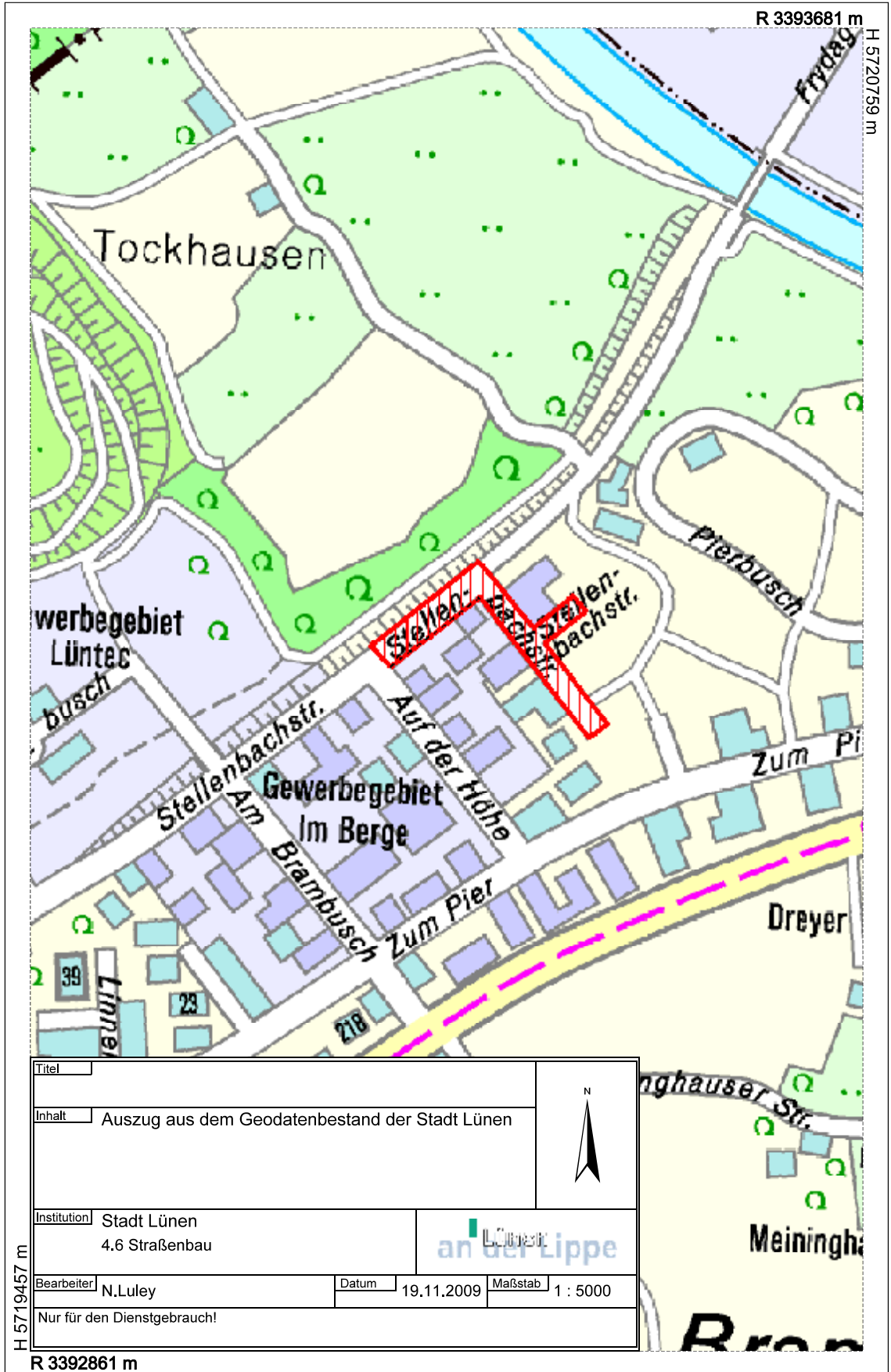
H 5719062 m



Titel		
Inhalt		
Auszug aus dem Geodatenbestand der Stadt Lünen		
Institution		
Stadt Lünen 4.6 Straßenbau		
Bearbeiter	N.Luley	Datum
		19.11.2009
		Maßstab
		1 : 2000
Nur für den Dienstgebrauch!		

H 5720723 m

R 3397472 m



R 3393681 m

H 5720759 m

Titel		
Inhalt		
Auszug aus dem Geodatenbestand der Stadt Lünen		
Institution		
Stadt Lünen 4.6 Straßenbau		
Bearbeiter	N.Luley	Datum
		19.11.2009
		Maßstab
		1 : 5000
Nur für den Dienstgebrauch!		

H 5719457 m

R 3392861 m